








**JELMAGYARÁZAT**

-  Belterület határa
-  Belterület tervezett határa
-  Szabályozási vonal
-  Szabályozási szélesség
-  Építési övezet/Övezet határa

**TERÜLETI SZABÁLYOZÁSI ELEMÉK**

-  Közlekedési célú közterület - Helyi út területe
-  Zöldterület-közpark/közkert










**EGYÉB SZABÁLYOZÁSI ELEMÉK**

-  Közelebbi eréjű megszüntető jel

**ÉPÍTÉSI ÖVEZETEK**

-  Lf Falusias lakóterület

**BÉÉPÍTÉSRE NEM SZÁNT ÖVEZETEK**

-  Z Zöldterület
-  V Vizgazdálkodási terület
-  K† Temető terület
-  m-o Általános mezőgazdasági terület (lápterület)
-  Mű Általános mezőgazdasági terület
-  Km Különleges majorsági terület
-  Kb Bányászati célú terület
-  Ev Védelmi célú erdő terület
-  Kkh Különleges horgászterületi terület

-  Jelenlegi bányatelek határa

**KÖZLEKEDÉS**

-  P Parkoló

Módosítással érintett terület

**HATÁLYOS TERV KIVÁGAT**

Készült az állami alapadatok felhasználásával.

Mégbízó: Alsópáhok Község Önkormányzata		<h2 style="margin: 0;">h-KSZAI</h2> <p style="margin: 0;"><b>M=1:1000</b> 2022. augusztus 1.</p>
Munka megnevezése: <b>Alsópáhok településrendezési terve</b>		
Munkarész: <b>HATÁLYOS KÜLTERÜLETI SZABÁLYOZÁSI TERVLAP KIVÁGAT</b> 314/2012.(XI.8.) Korm. r. szerinti előzetes véleményezési szakaszra		
Felelős tervező: <b>Németh Ferenc</b> okl. építészmérnök TT-1 19-0221 településrendezési vezető tervező		
Munkatárs: <b>Németh Kristóf</b> okl. tájépítész mérnök természetvédelmi mérnök		